




 Nekilnojamojo turto kadastras		
Asmens duomenų valdytojas – Lietuvos Respublikos žemės ūkio ministerija (buveinės adresas Gedimino pr. 19, Vilnius) Asmens duomenų tvarkytojas – valstybės įmonė Registrų centras (buveinės adresas Lvovo g. 25-101, Vilnius)		
 Duomenų subjektų grupės	 Asmens duomenys	 Specialių kategorijų duomenys
Matininkas	Vardas (vardai), pavardė (pavardės), kvalifikacijos pažymėjimo numeris	Netvarkomi
Nekilnojamojo daikto savininkas ar patikėjimo teise valdantis nekilnojamąjį daiktą asmuo	Vardas (vardai), pavardė (pavardės), asmens kodas, gimimo data, kontaktiniai duomenys (gyvenamosios vietos adresas, telefono ryšio numeris, elektroninio pašto adresas)	
 Asmens duomenų šaltiniai		
Iš ko gaunami asmens duomenys	Tiesiogiai iš duomenų subjekto	
 Duomenų teikimas duomenų gavėjams ir į užsienio valstybes – duomenys neteikiami		
Teikimo tikslas	Teikiamų duomenų sąrašas	Duomenų gavėjai ir gavėjų grupės / užsienio valstybė (arba jų grupė)
Prašyme nurodytu tikslu	Registro numeris, informacija apie daiktines teises ir šių teisių turėtojus (fizinio asmens vardas, pavardė, gimimo data), daiktinių teisių suvaržymus, juridinius faktus ir kitas žymas, įregistruotas Registre, taip pat su šiais suvaržymais, juridiniais faktais ir žymomis susijusius asmenis (fizinio asmens vardas, pavardė, gimimo data, matininko kvalifikacijos pažymėjimo numeris), žemės sklypo ar statinio, buto, patalpos planą (žemės sklypo ribas, gretimybes, pastato centro taškų koordinatės, žemės sklypo kadastro numerius, unikalų numerį), įmonės dovanojimo, pirkimo–pardavimo ar nuomos sutarties sudarymo datą, sutarties šalis.	Fiziniai ar juridiniai asmenys, kurie neatlieka įstatymų ar kitų teisės aktų nustatytų funkcijų, jei yra nors viena iš Reglamento (ES) 2016/679 6 straipsnio 1 dalyje nurodytų asmens duomenų tvarkymo teisėtumo sąlygų
Valstybės / savivaldybės pavestoms funkcijoms atlikti ar įstatymuose nustatytoms teisinėms paslaugoms teikti	Registro numeris, informacija apie daiktines teises ir šių teisių turėtojo – fizinio asmens vardą, pavardę ir asmens kodą, gimimo datą, daiktinių teisių suvaržymus, juridinius faktus ir kitas žymas, taip pat su šiais suvaržymais, juridiniais faktais ir žymomis susijusių fizinių asmenų vardą, pavardę ir asmens kodą, matininko kvalifikacijos pažymėjimo numerį, žemės sklypo ar	Valstybės institucijos, savivaldybės, teismai ir teisėtvarkos institucijos, kiti asmenys

	<p>statinio, buto, patalpos planą (žemės sklypo ribas, gretimybes, pastato centro taškų koordinates, unikalų numerį, žemės sklypo kadastro numerį), įmonės dovanojimo, pirkimo–pardavimo ar nuomos sutarties sudarymo datą, sutarties šalis, archyvinis duomenis apie nekilnojamąjį daiktą, daiktines teises ir šių teisių turėtojus, daiktinių teisių suvaržymus, juridinius faktus ir kitas žymas, su suvaržymais, juridiniais faktais ir žymomis susijusių fizinių asmenų vardą, pavardę ir asmens kodą, gimimo datą, matininko kvalifikacijos pažymėjimo numerį; informacija apie visą asmens nekilnojamąjį turtą, daiktines teises į jį ir šių teisių turėtojus, daiktinių teisių suvaržymus, juridinius faktus ir kitas žymas, įregistruotus šiame registre, ir su šiais suvaržymais, juridiniais faktais ir žymomis susijusių asmenų duomenis</p>	
<p>Kai duomenys yra būtini atitinkamoms draudimo paslaugoms besikreipiantiems asmenims teikti</p>	<p>Informacija apie visą asmens nekilnojamąjį turtą, daiktines teises į jį ir šių teisių turėtojus, daiktinių teisių suvaržymus, juridinius faktus ir kitas žymas, įregistruotus šiame registre, ir su šiais suvaržymais, juridiniais faktais ir žymomis susijusių asmenų duomenis: Registro numerį, informaciją apie daiktines teises ir šių teisių turėtojo – fizinio asmens vardą, pavardę ir asmens kodą, gimimo datą, daiktinių teisių suvaržymus, juridinius faktus ir kitas žymas, taip pat su šiais suvaržymais, juridiniais faktais ir žymomis susijusių fizinių asmenų vardą, pavardę ir asmens kodą, matininko kvalifikacijos pažymėjimo numerį, žemės sklypo ar statinio, buto, patalpos planą (žemės sklypo ribas, gretimybes, pastato centro taškų koordinates, unikalų numerį, žemės sklypo kadastro numerį), įmonės dovanojimo, pirkimo–pardavimo ar nuomos sutarties sudarymo datą, sutarties šalis</p>	<p>Juridiniai asmenys, kurie užsiima draudimo verslu</p>
<p>Kai duomenys yra būtini atitinkamoms finansinėms paslaugoms besikreipiantiems asmenims teikti</p>		<p>Juridiniai asmenys, kurie teikia finansines paslaugas, susijusias su rizikos prisiėmimu ar kreditingumo vertinimu</p>
<p>Teisės aktų pavestoms funkcijoms atlikti</p>	<p>Nekilnojamojo daikto brėžiniai, kadastro duomenys skaitmeniniu pavidalu; Nekilnojamojo turto registro centrinio duomenų banko išrašai; žemės sklypo ar statinio plano kopija;</p>	<p>Asmenys, nustatantys nekilnojamųjų daiktų kadastro duomenis (matininkai)</p>

	<p>statinio planas iš centrinio duomenų banko; kadastro žemėlapių ištrauka iš centrinio duomenų banko; nekilnojamojo daikto kadastro duomenų formos; nekilnojamojo daikto kadastro duomenų bylose esančių dokumentų kopijos; duomenys (skaitmeniniu pavidalu) apie suformuotą nekilnojamojo daikto kadastro įrašą.</p>	
Motyvuotu prašymu	<p>Dokumentų, kuriais remiantis Nekilnojamojo turto registre įregistruotas nekilnojamasis daiktas, šių teisių suvaržymai, juridiniai faktai ar kitos žymos, kopijos.</p>	<p>Daiktinių teisių turėtojai, asmenys, turintys teisę paveldėti mirusio asmens daiktines teises į nekilnojamąjį daiktą, advokatai (advokatų profesinės bendrijos) ir valstybės garantuojamos teisinės pagalbos tarnybos, notariai</p>
<p>▼ Duomenų saugojimo terminas</p>	<p>Neterminuotai</p>	